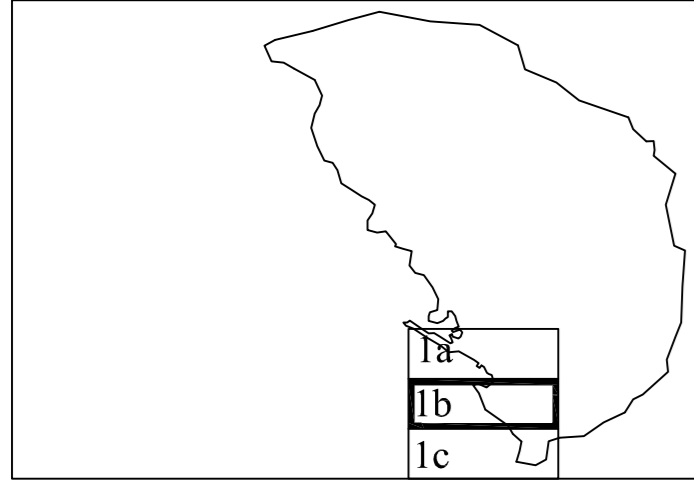


TAV. N. 1/b

Oggetto:
**PLANIMETRIA DELLE CONCESSIONI
 DEMANIALI ESISTENTI al 31-12-2025**

Scala
 1:2.000

QUADRO D'UNIONE DEI FOGLI 1:2.000



03	ESERCIZIO HISTORAZIONE	C.D.M. n° 142899
	Via Aurelia snc 36 In Comune Foglio 28 Part. 1089 - 871p 872p - 873p - 888 - 889 - 1089 FORZONE RESTORANTE ESTERNA	

07	STABILIMENTO BALNEARE	C.D.M. n° 102916
	Via Aurelia Snc Km. 02 In Comune Foglio 28 Part. 1193 - 190 STABILIMENTO BALNEARE "GROTTA AURELIA"	

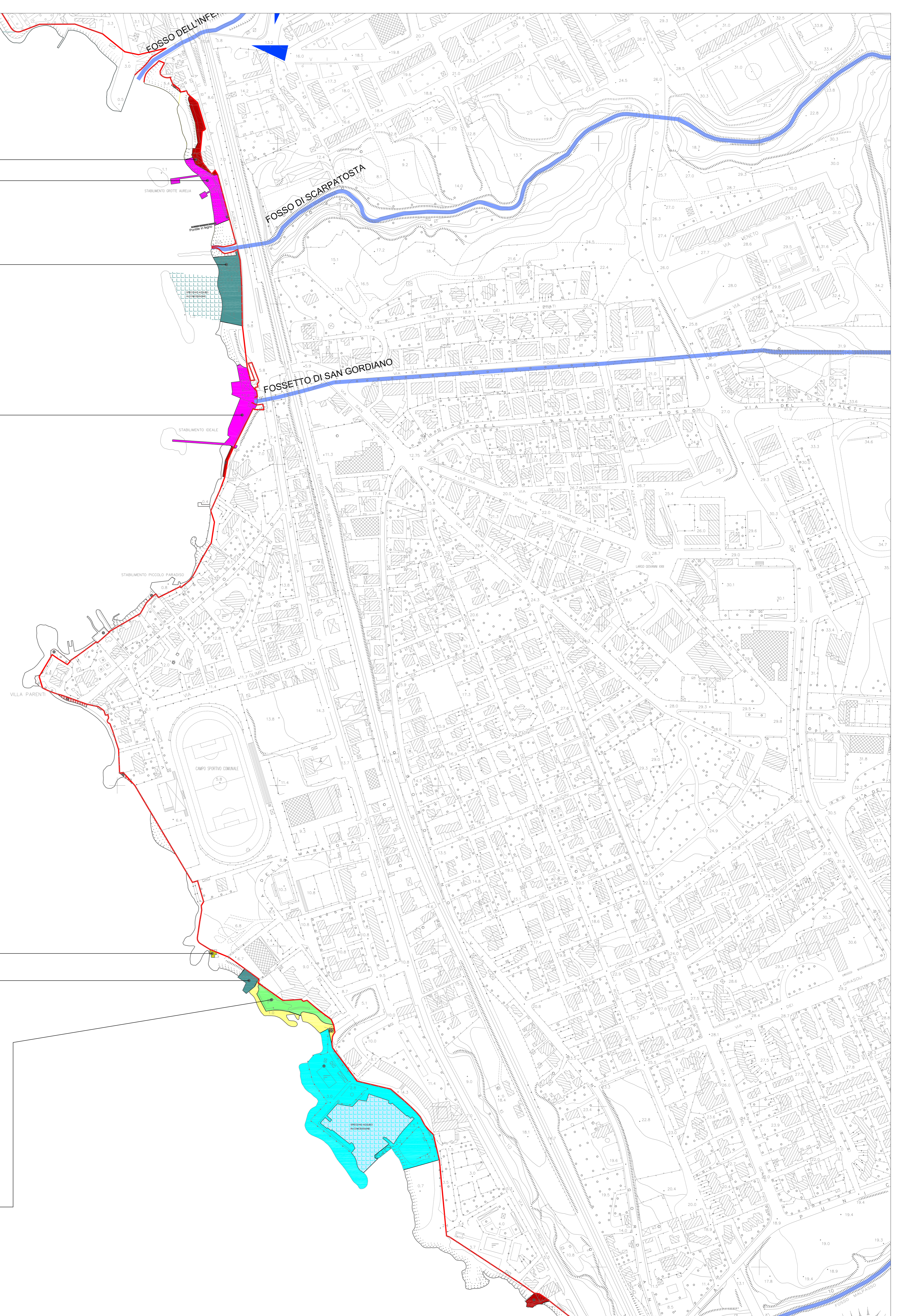
11	COLONIA MARINA	C.D.M. n° 102999
	Via Aurelia snc 75 In Comune Foglio 28 Part. 854 - 875 877 - 1033 COLONIA MARINA E ORNESCO MANICAZIONE	

10	STABILIMENTO BALNEARE	C.D.M. n° 102999
	Via Aurelia snc 28 in Comune Foglio 28 Part. 1039 - Foglio 29 Part. 1189p 1190p - 1191p - 1192 - 1193 - 1194 STABILIMENTO BALNEARE "MIA DELL'URSO"	

01	ATTIVITA' RICREATIVE SPORTIVE	C.D.M. n° 82296
	Via Marconi snc In Comune Foglio 29 Part. 1165p SEDE SOCIALE	

06	SPAGGIA LIBERA CON SERVIZI	C.D.M. n° 82296
	Via Marconi snc In Comune Foglio 29 Part. 1137p - 1140p SPAGGIA ATTREZZATA STAGIONALMENTE ASSERVITA ALLA RETROSTANTE PISCINA COMUNALE	

21	COLONIA MARINA	C.D.M. n° 102999
	Via Marconi 11 ISTITUTO SANTA CECILIA	



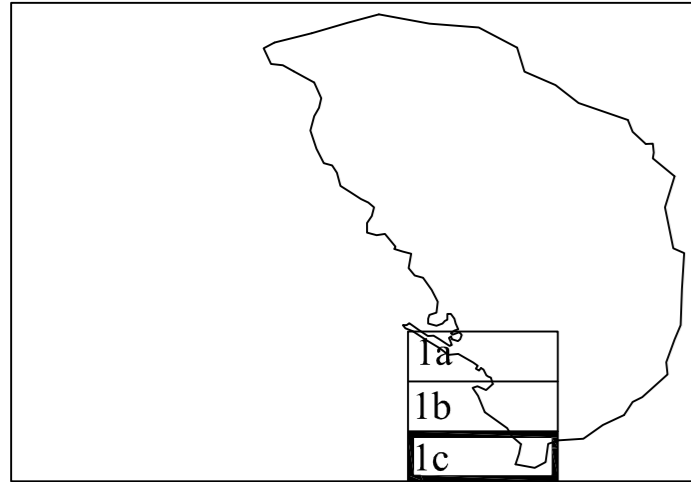
**CONCESSIONI DEMANIALI MARITTIME
CON FINALITA' TURISTICO RICREATIVE**

TAV. N. 1/c

Oggetto:
PLANIMETRIA DELLE CONCESSIONI
DEMANIALI ESISTENTI AL 31-12-2025

Scala
1:2.000

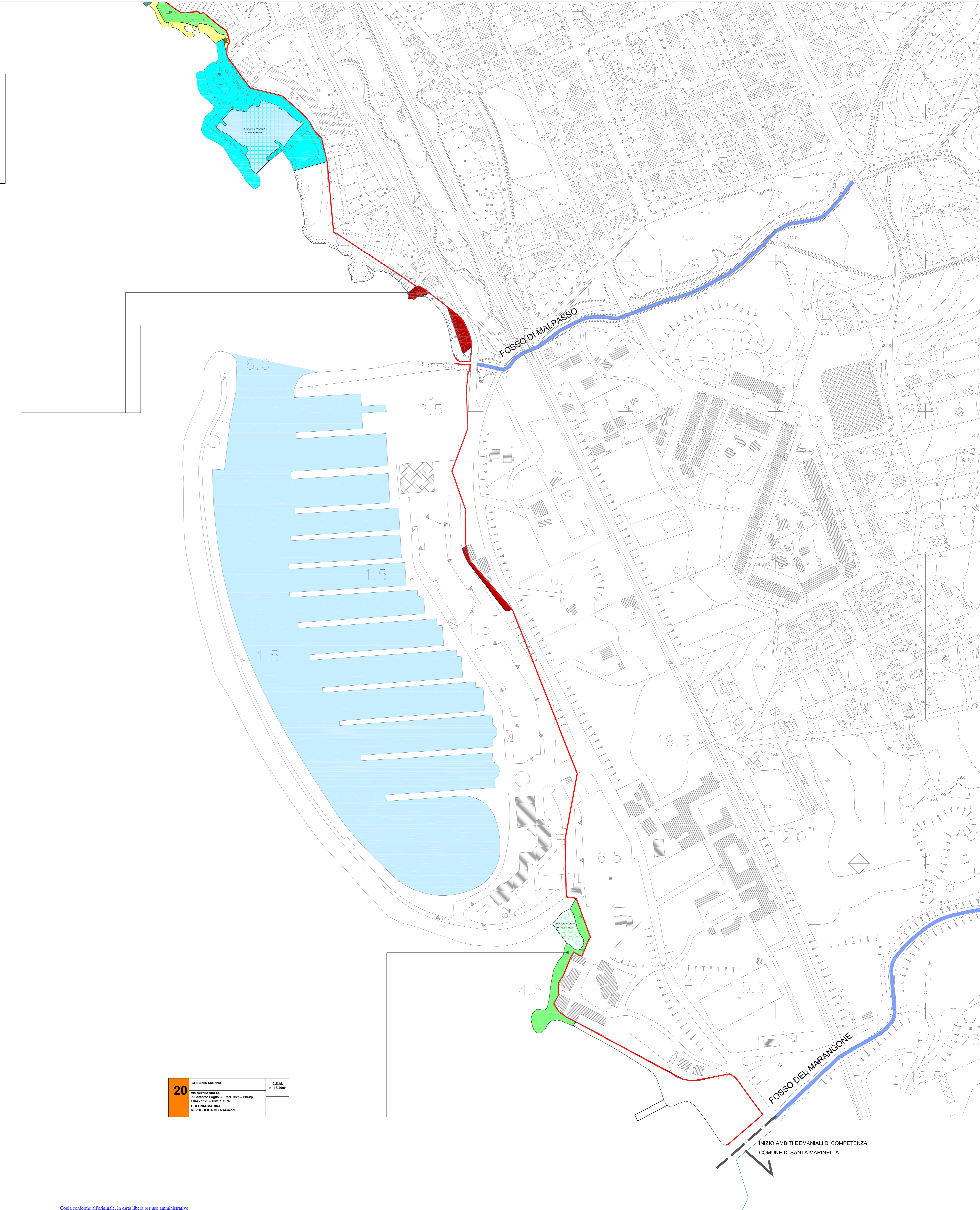
QUADRO D'UNIONE DEI FOGLI 1:2.000



08	STRUTTURE RICETTIVE	C.D.M. n° 132009
	100.000 mq. K.C. 64.736 In Comune Foglio 20 Part. 710a + 7115a + 41 Foglio 23 Part. 1120a + 1121a + 1128a + 1127a COMPLESSO TURISTICO BALNEARE BOMBAY PARK HOTEL	

02	ESERCIZIO DI RISTORAZIONE	C.D.M. n° 242002
	750 mq. K.C. 750 In Comune Foglio 20 Part. 1020 + 1050p 1050 + 1050r + 1100 + 1100e PORZIONE RISTORANTE LA MEDUSA	

20	COLONIA MARINA	C.D.M. n° 132009
	150.000 mq. K.C. 64.736 In Comune Foglio 20 Part. 989 + 1050p C.M. 1120 - 1121 + 1125 COLONIA MARINA RIPARIGLIA DEI RAGAZZI	



INIZIO AMBITI DEMANIALI DI COMPETENZA
COMUNE DI SANTA MARINELLA